

ZEICHENERKLÄRUNG:

	Gebäude		Kranbahn
	Straßen, Wege		Zuführungsgleis
	Brücke		Rangiergleis
	Wasserfläche		Ein- und Ausfahrtsgleis
	befestigte Fläche (überfahrbar)		Abstellgleis
	Umschlaganlage		Ladegleis
	Umschlaganlage - privat		Ne3-Signale (Vorsignal zu erwarten)
	Umschlagmaschine		V728-Signal
	Bahnübergang - öffentlich		vorgezogene Bedienstelle
	Bahnübergang - innerbetrieblich		Fahrtwegstafel
	Weiche (mechanisch / elektrisch)		Lichtpersignal niedrig / hoch
	Gleissperre mit Auswurfrichtung		Haupt- und Lichtpersignal
	Hauptgleis Deutsche Bahn		Hilfsschalttafel (Schlüsselschalter / Gleiskontakt)
	Hauptgleis bayernhafen		Bü2-Signal (Überwachungssignal zu erwarten)
	Nebengleis - öffentlich		Os-Signal (Überwachungssignal Bahnübergang)
	Nebengleis - nicht öffentlich		Weichennummer
	Privatgleis - öffentlich		Gleisnummer
	Privatgleis - nicht öffentlich		Kasten mit Stimbandleuchte
	Bahnübergang mit Umlaufsperrung für Fußgänger und Radfahrer		Schlüsselsperre
	Schienen-Kameragale		Sh2-Signal (Schutzhalt)
			Gleistor

AO	Entfernen WA-Kilometrierung Weiche 203, Portalkran	20.01.2026	Schronek
Index	Änderungen	Datum	Name

Standort: Bayernhafen GmbH & Co. KG bayernhafen Aschaffenburg Industriestraße 3 63741 Aschaffenburg aschaffenburg@bayernhafen.de www.bayernhafen.de	Dokument: Schemaplan Plan-Nr.: - Maßstab: ohne Lagerreferenz: - Hohenreferenz: -
--	---

Maßnahme: -	bearbeitet: W. Weillhammer
Phase: -	gezeichnet: W. Weillhammer
Bereich: Eisenbahn	geprüft: F. Ott
Anlage: Hafen	Regensburg, den 25.02.2021
Inhalt: Bahninfrastruktur	i.A. Frank Ott örtlicher Betriebsleiter Administration (OBI-A)

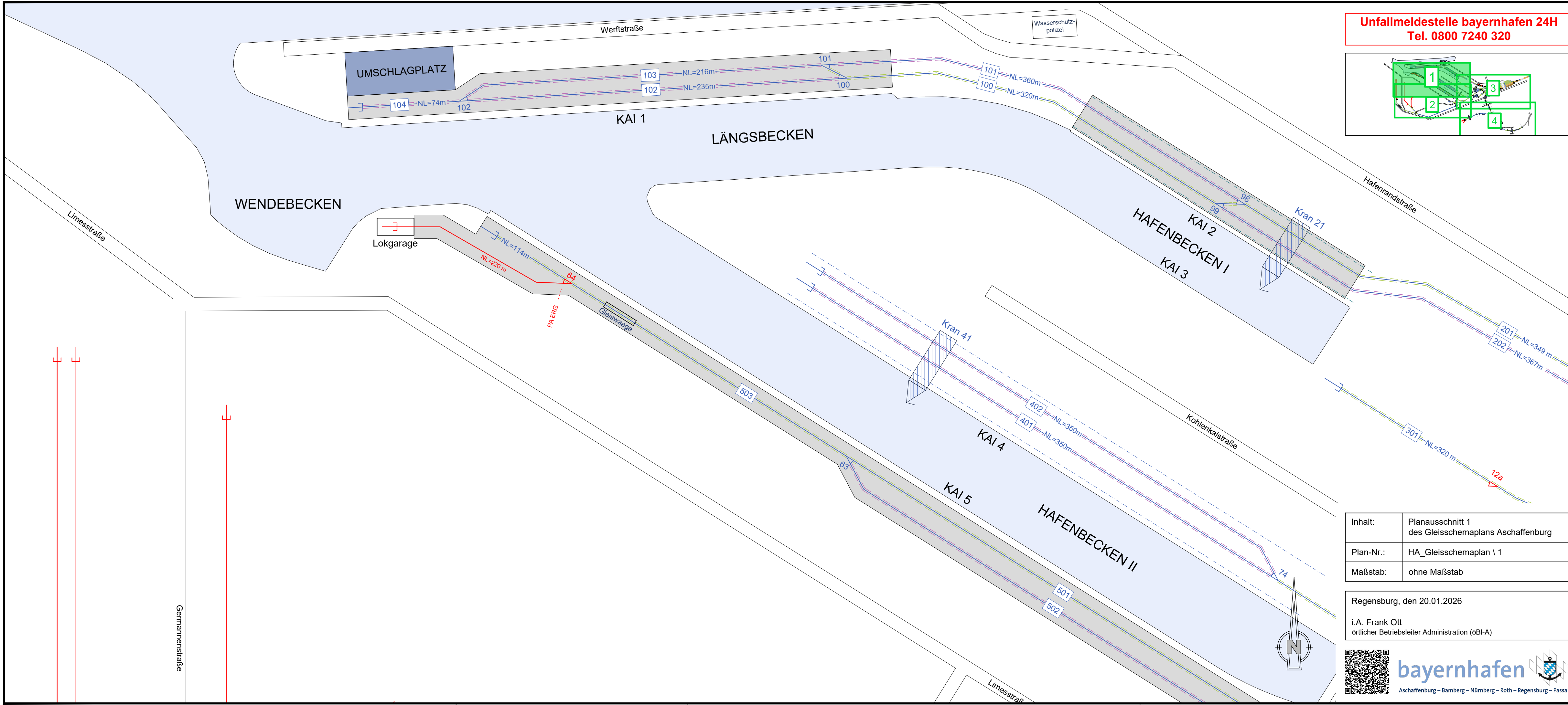
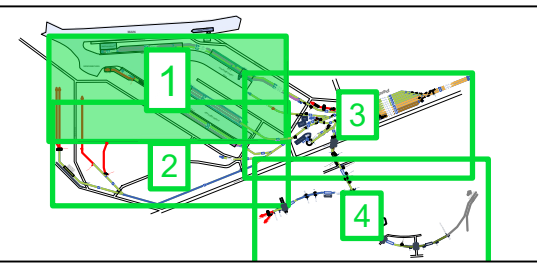
Bayernhafen GmbH & Co. KG
Linzler Straße 6
93025 Regensburg
holding@bayernhafen.de
www.bayernhafen.de

Tel: 0941 79504-0
Fax: 0941 79504-20

bayernhafen
Aschaffenburg - Bamberg - Nürnberg - Rott - Regensburg - Passau

W:\ZENTRALE DATEN\ha_Aschaffenburg\Betrieb und Umschlag\Eisenbahn\HA_Gleisschemaplan_Index AO.dwg

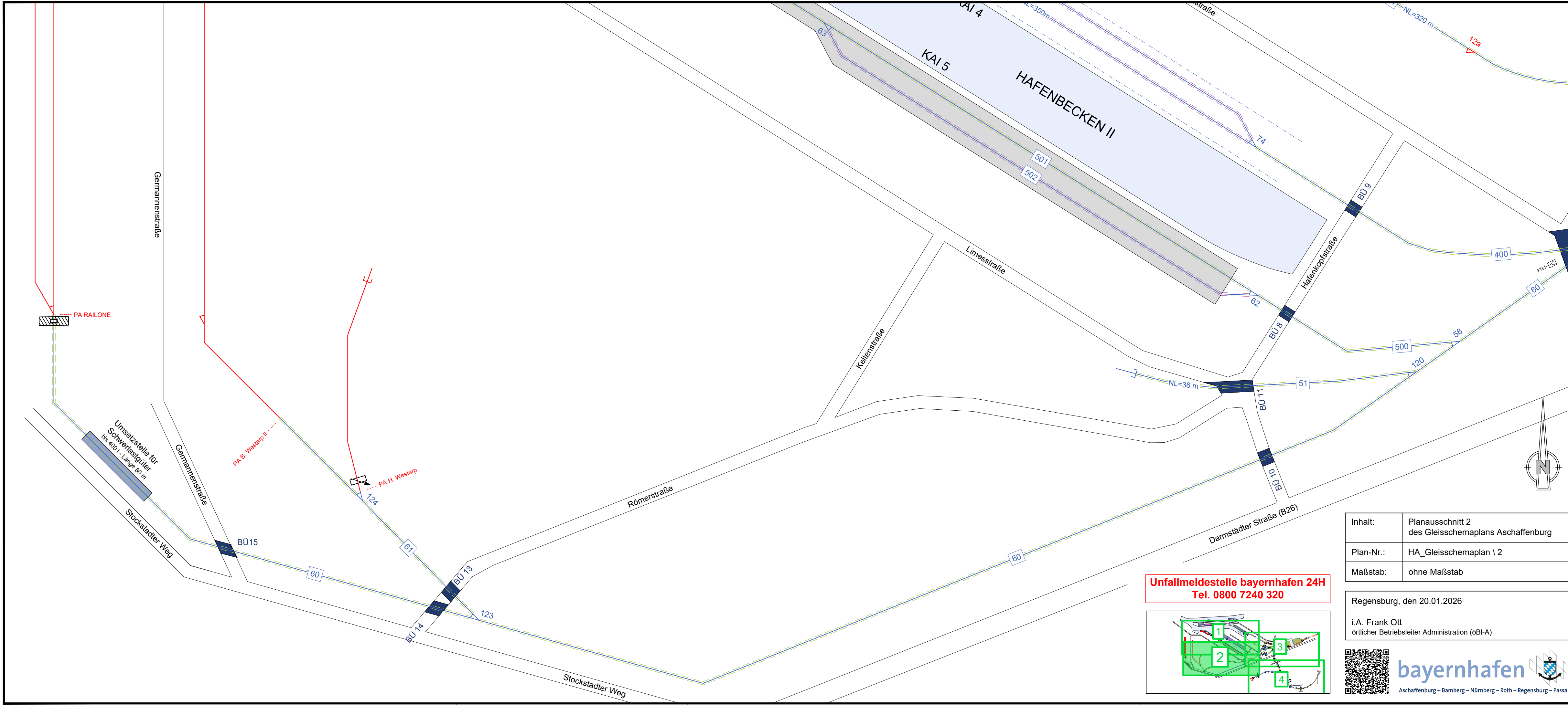
Unfallmeldestelle bayernhafen 24H
Tel. 0800 7240 320



Inhalt:	Planausschnitt 1 des Gleisschemaplan Aschaffenburg
Plan-Nr.:	HA_Gleisschemaplan \ 1
Maßstab:	ohne Maßstab

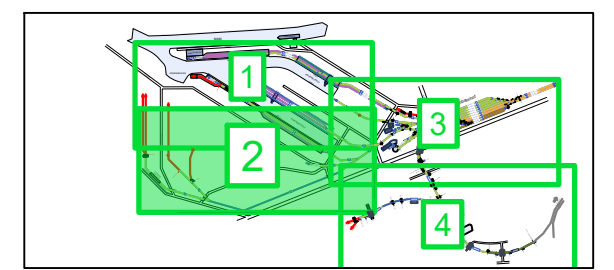
Regensburg, den 20.01.2026
i.A. Frank Ott
örtlicher Betriebsleiter Administration (öBl-A)





Umsetzstelle für
Schwerlastgüter
bis 400 t - Länge 80 m

Unfallmeldestelle bayernhafen 24H
Tel. 0800 7240 320

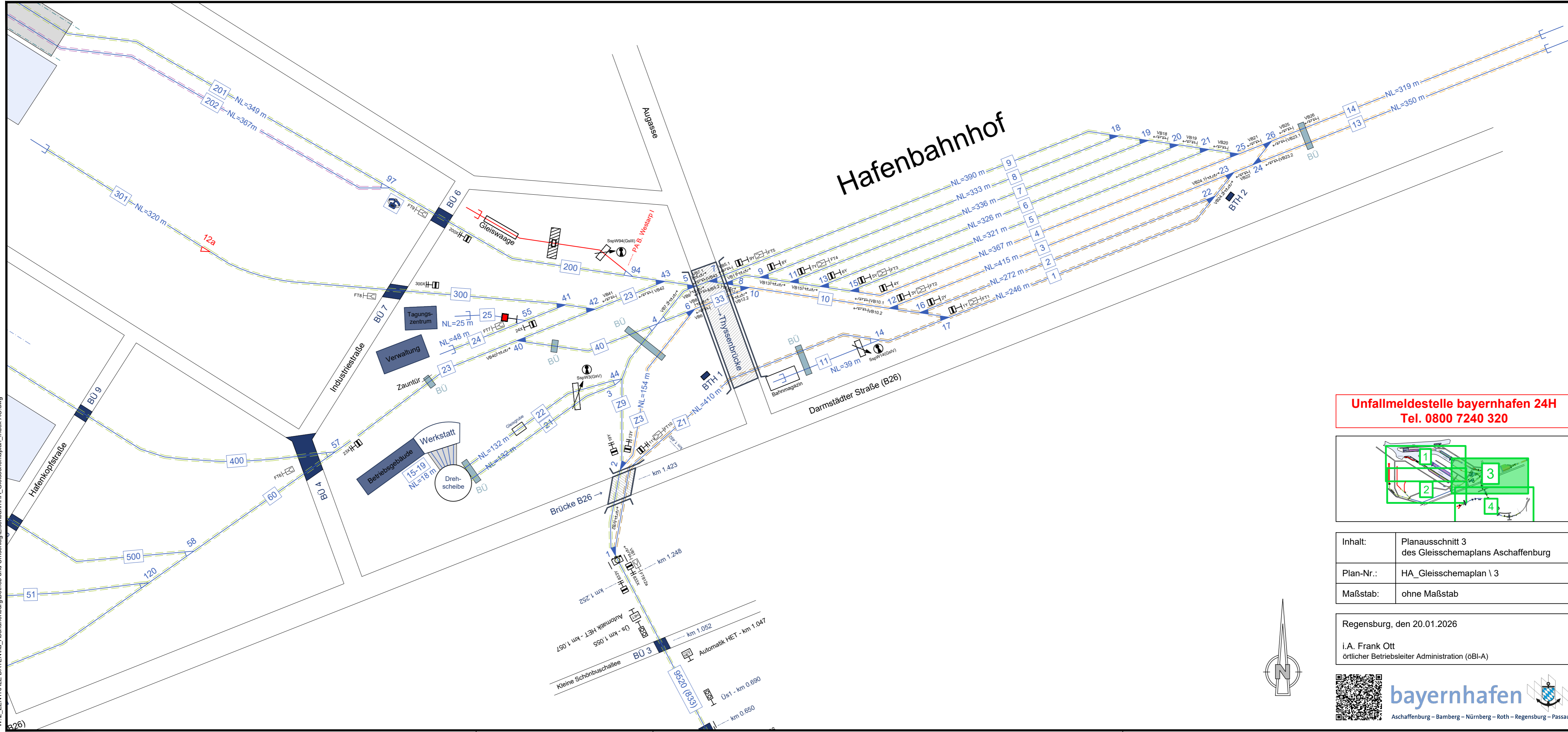


Inhalt:	Planausschnitt 2 des Gleisschemaplan Aschaffenburg
Plan-Nr.:	HA_Gleisschemaplan \ 2
Maßstab:	ohne Maßstab

Regensburg, den 20.01.2026
i.A. Frank Ott
örtlicher Betriebsleiter Administration (öBl-A)

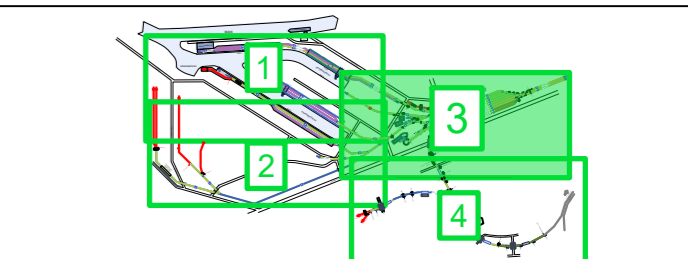


bayernhafen
Aschaffenburg – Bamberg – Nürnberg – Roth – Regensburg – Passau



Hafenbahnhof

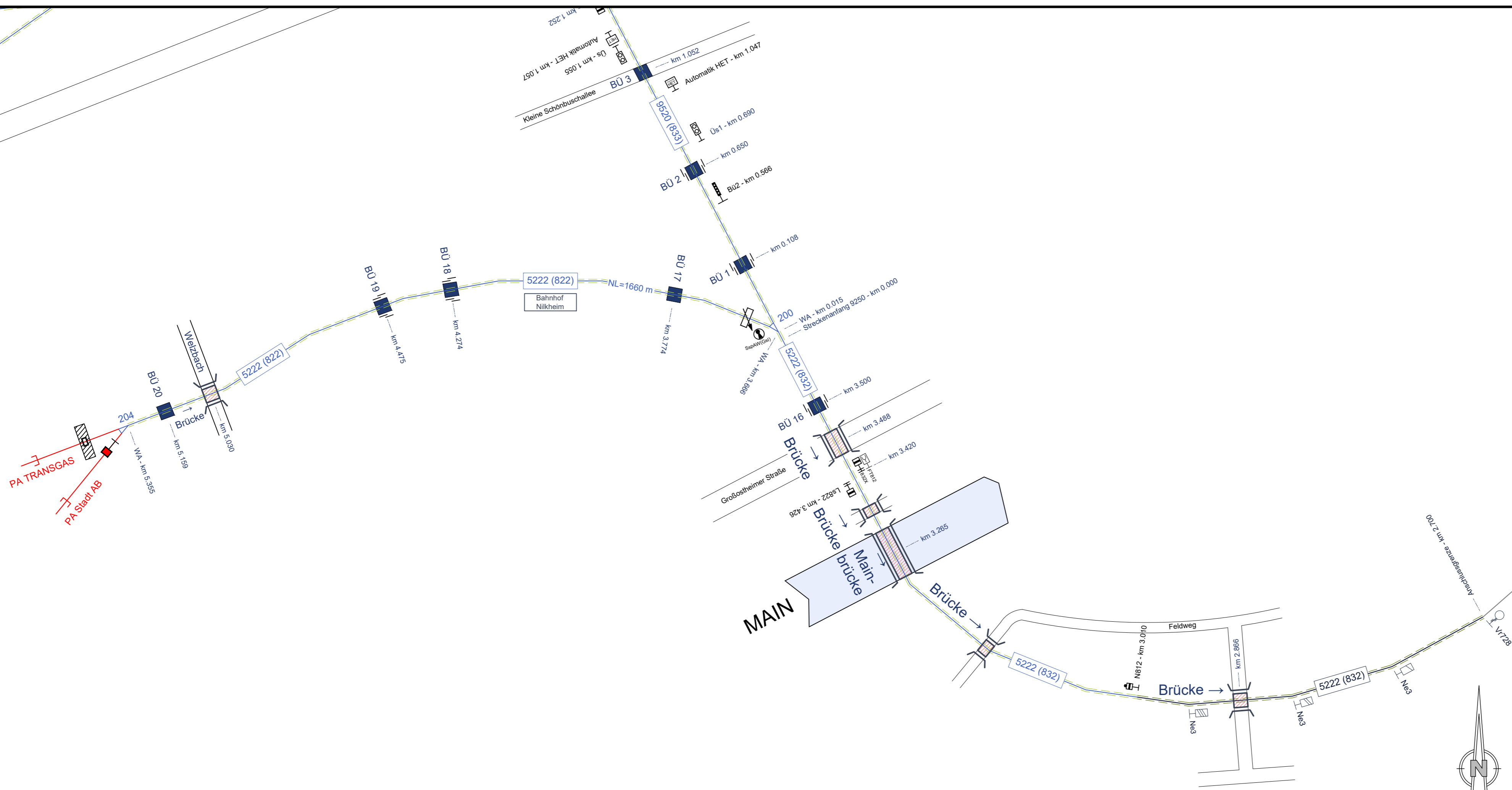
Unfallmeldestelle bayernhafen 24H
 Tel. 0800 7240 320



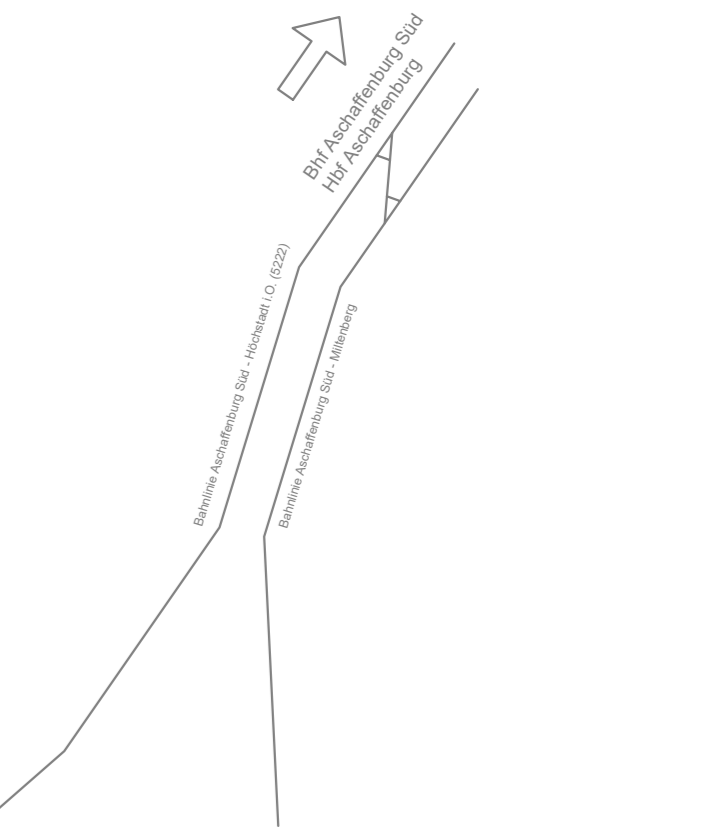
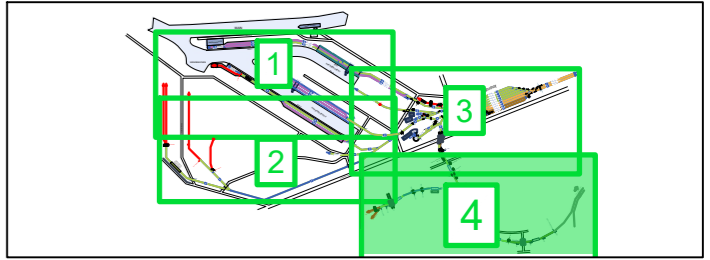
Inhalt:	Planausschnitt 3 des Gleisschemaplans Aschaffenburg
Plan-Nr.:	HA_Gleisschemaplan \ 3
Maßstab:	ohne Maßstab

Regensburg, den 20.01.2026
 i.A. Frank Ott
 örtlicher Betriebsleiter Administration (öBl-A)





Unfallmeldestelle bayernhafen 24H
Tel. 0800 7240 320





















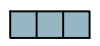



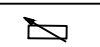











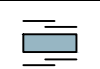





Inhalt:	Planausschnitt 4 des Gleisschemaplan Aschaffenburg
Plan-Nr.:	HA_Gleisschemaplan \ 4
Maßstab:	ohne Maßstab

Regensburg, den 19.01.2026
i.A. Frank Ott
örtlicher Betriebsleiter Administration (öBl-A)



ZEICHENERKLÄRUNG:

	Gebäude		Kranbahn
	Straßen, Wege		Zuführungsgleis
	Brücke		Rangiergleis
	Eisenbahnbrücke		Ein- und Ausfahr Gleis
	Wasserfläche		Abstellgleis
	befestigte Fläche (überfahrbar)		Ladegleis
	Umschlaganlage		Ne3-Signale (Vorsignal zu erwarten)
	Umschlaganlage - privat		Vr728-Signal
	Umschlagmaschine		vorgezogene Bedienstelle
	Bahnübergang - öffentlich		Fahrwegstelltafel
	Bahnübergang - innerbetrieblich		Lichtsperrsignal niedrig / hoch
	Weiche (mechanisch / elektrisch)		Haupt- und Lichtsperrsignal
	Gleissperre mit Auswurfsrichtung		Hilfseinschalttaste (Schlüsselschalter / Gleiskontakt)
	Hauptgleis Deutsche Bahn		Bü2-Signal (Überwachungssignal zu erwarten)
	Hauptgleis bayernhafen		Üs-Signal (Überwachungssignal Bahnübergang)
	Nebengleis - öffentlich	618	Weichennummer
	Nebengleis - nicht öffentlich	0	Gleisnummer
	Privatgleis - öffentlich		Kasten mit Stirnbandlampe
	Privatgleis - nicht öffentlich		Schlüsselsperre
	Bahnübergang mit Umlaufsperrung für Fußgänger und Radfahrer		Sh2-Signal (Schutzhalt)
			Gleistor
			Schienen-Kameragate

Unfallmeldestelle bayernhafen 24H
Tel. 0800 7240 320

Inhalt:	Legende des Gleisschemaplans Aschaffenburg
Plan-Nr.:	HA_Gleisschemaplan \ Legende
Maßstab:	ohne Maßstab

Regensburg, den 20.01.2026

i.A. Torsten Irmischer
 Leiter Bahninfrastruktur



bayernhafen

Aschaffenburg – Bamberg – Nürnberg – Roth – Regensburg – Passau

